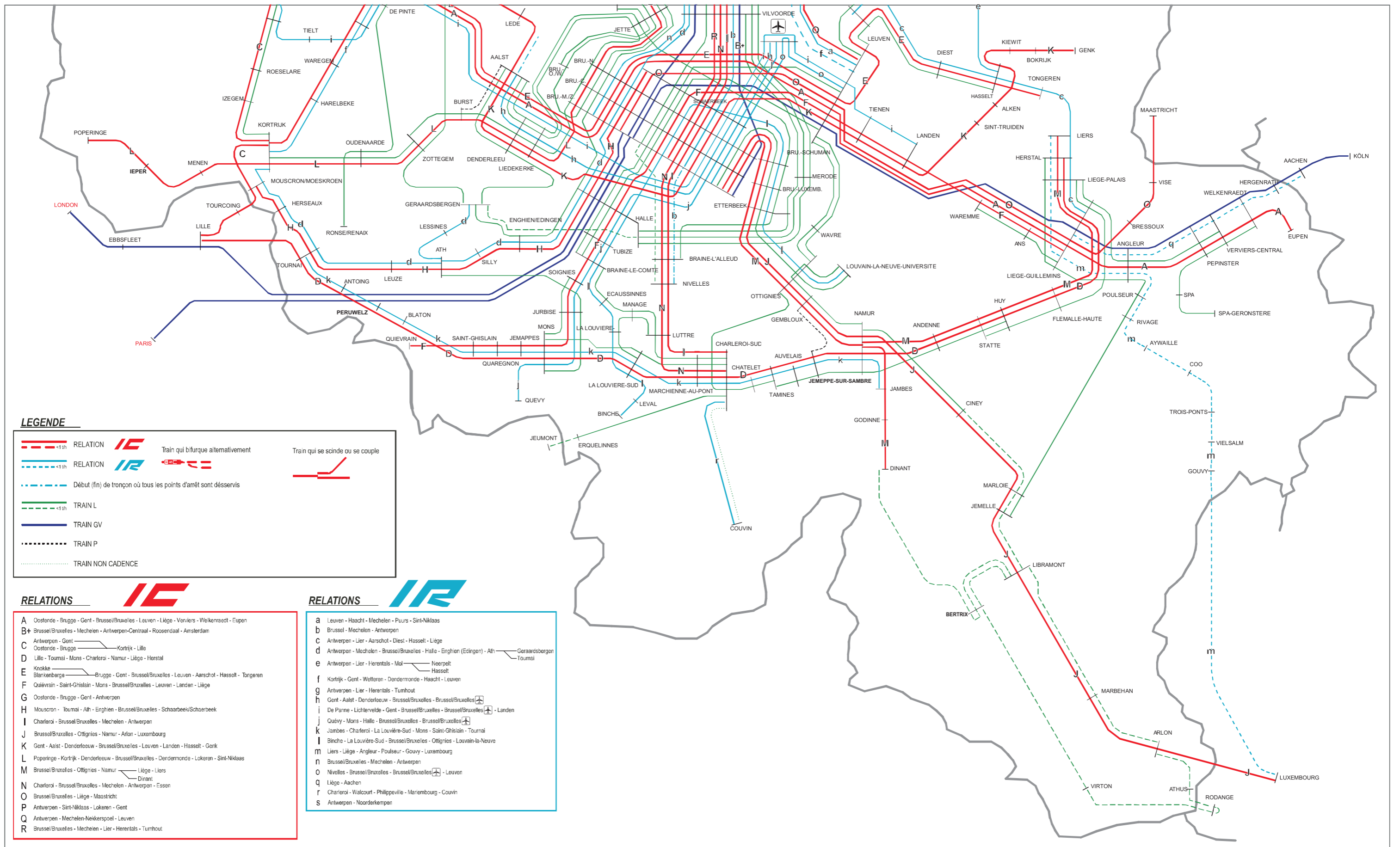


Projet de Plan de développement de la desserte ferroviaire

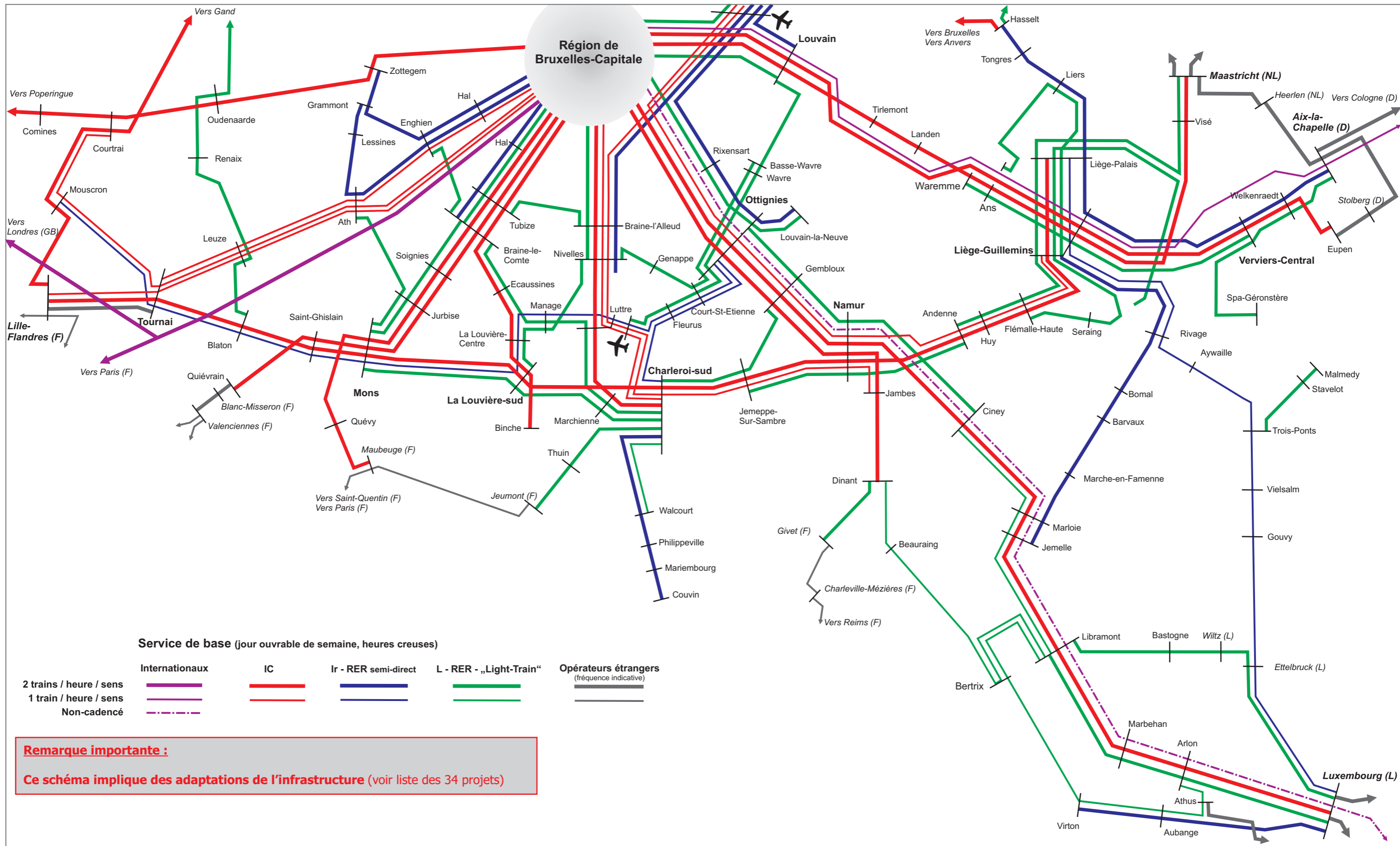
1 Carte schématique de l'infrastructure ferroviaire

Double voie	130A	Double voie
Ligne électrifiée	42	Simple voie
Ligne non électrifiée	132	Double voie
	134	Simple voie
Ligne à exploitation simplifiée	289	
Principale gare existante	○	



Projet de Plan de développement de la desserte ferroviaire

2 Schéma d'exploitation existant (horaire 12/2010)

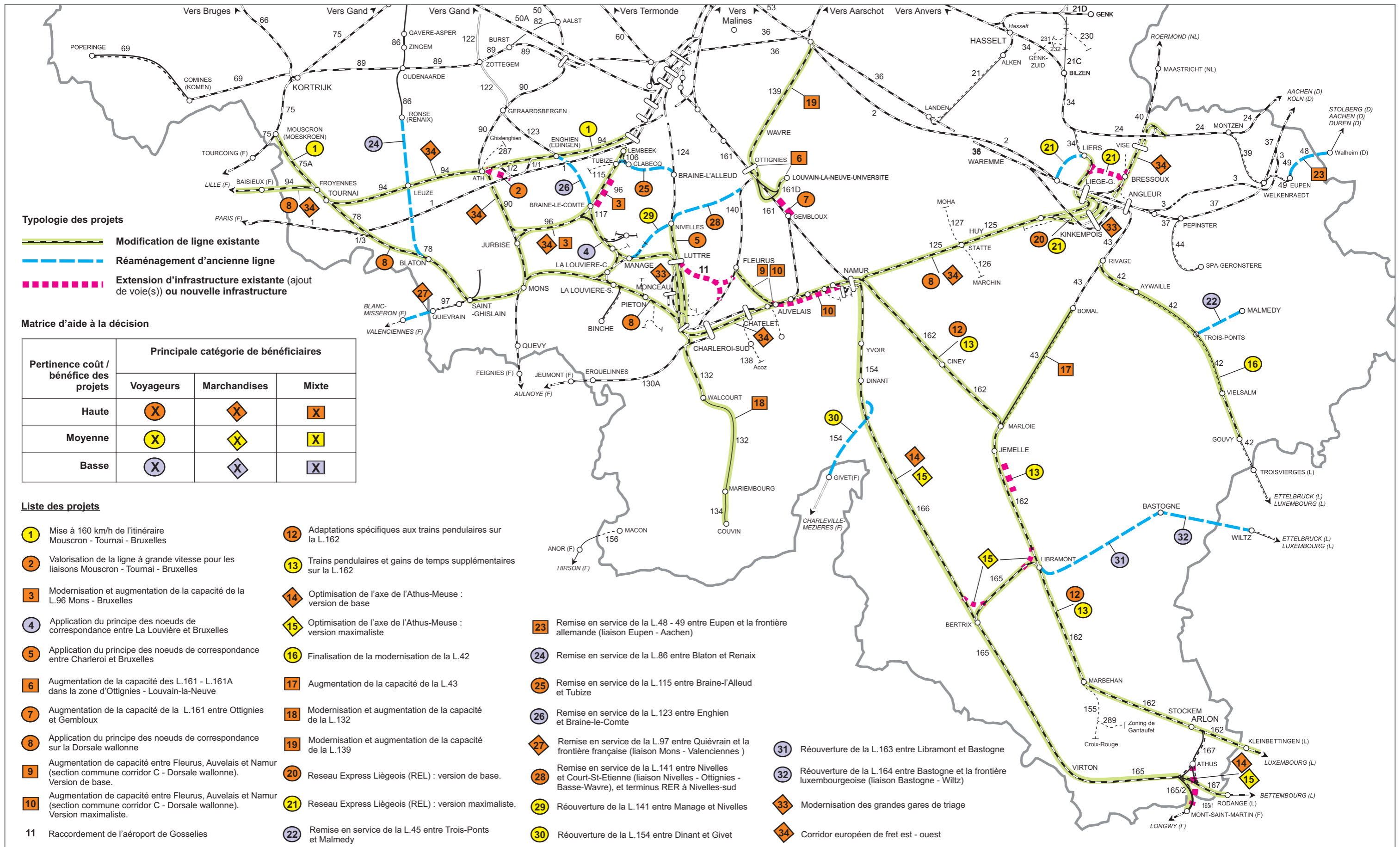


Projet de Plan de développement de la desserte ferroviaire



Projet de Plan de développement de la desserte ferroviaire

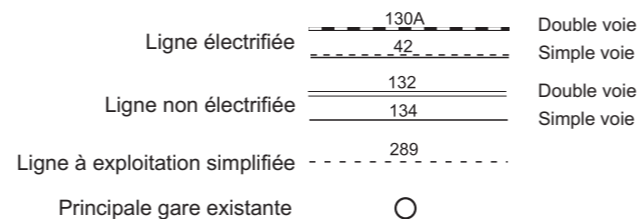
4 Synthèse des recommandations pour les gares

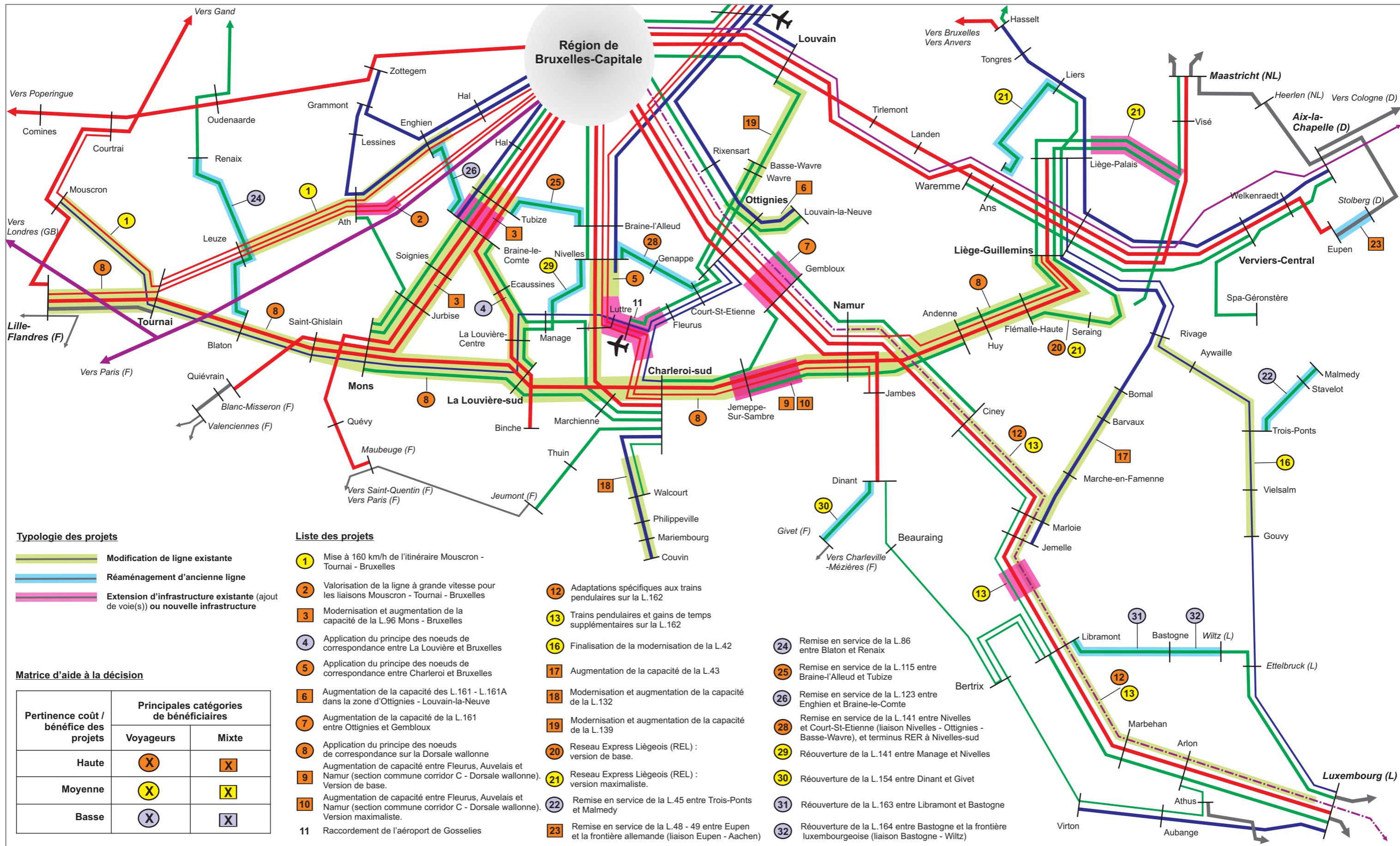


Projet de Plan de développement de la desserte ferroviaire

5

34 projets pour l'horizon 2020-2025





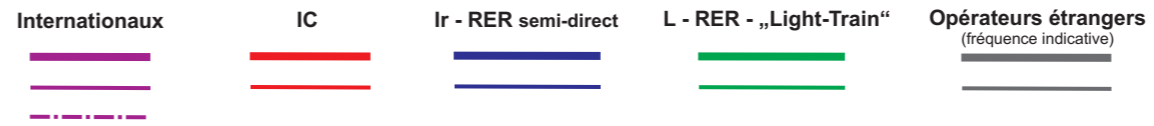
Projet de Plan de développement de la desserte ferroviaire

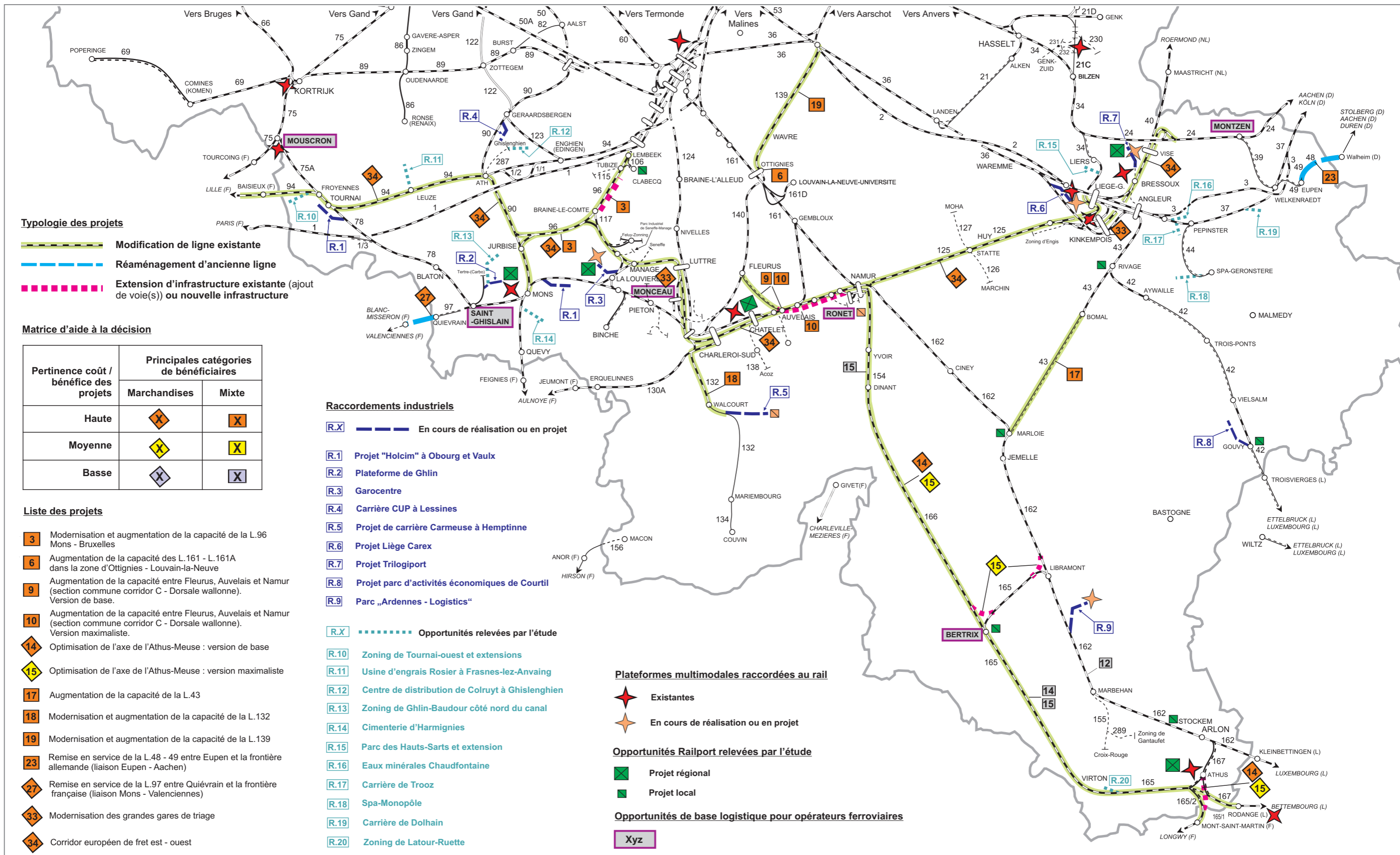
6

Schéma d'exploitation indicatif pour l'horizon 2020-2025 et projets d'infrastructure afférents

2 trains / heure / sens
1 train / heure / sens
Non-cadencé

Service de base (jour ouvrable de semaine, heures creuses)





Projet de Plan de développement de la desserte ferroviaire

